

INFORME DE MONITOREO DE MEDIOS*

Fecha: 16/06/2023

Semana N° 24

Coordinación de Vigilancia Epidemiológica

*Vigilancia basada en eventos de interés epidemiológico mediante el monitoreo de medios abiertos de comunicación locales y nacionales.

Reporte de eventos:

| Amenaza | Tema | Medio | Fecha | Resumen | Liga | Prioridad |
|--------------------|--|----------------------|---------------|--|---|-----------|
| Altas temperaturas | Suspensión de actividades al aire libre por calor | El Sol de Cuernavaca | 16 junio 2023 | La suspensión de las actividades se aplica principalmente a las sedes del Instituto del Deporte en diferentes puntos del municipio. Estas actividades serán reprogramadas una vez que las temperaturas disminuyan a niveles más tolerables. | https://www.elsoldecuernavaca.com.mx/locall/cuernavaca-suspende-actividades-al-aire-libre-por-el-calor-10224361.html | Bajo |
| Altas temperaturas | Incendios forestales | El Sol de Cuernavaca | 16 junio 2023 | Con la presencia de algunas precipitaciones e incluso granizadas ocurridas en semanas anteriores, Morelos ya no había registrado incendios, sin embargo, la ola de calor que se presenta reavivó está problemática. | https://www.elsoldecuernavaca.com.mx/policiaca/en-morelos-el-calor-revive-incendios-10227655.html | Bajo |
| Altas temperaturas | Seguirá ola de calor durante el fin de semana | El Sol de Cuernavaca | 16 junio 2023 | La Comisión Estatal del Agua (Ceagua) dio a conocer que para este 16, 17 y 18 de junio se esperan temperaturas de 35 y 41 grados centígrados en todo el estado de Morelos. Las temperaturas máximas se presentarán en la zona sur del estado. | https://www.elsoldecuernavaca.com.mx/locall/seguira-onda-de-calor-todo-el-fin-de-semana-en-morelos-10227185.html | Bajo |
| Biológico | Contaminación de barrancas | El Sol de Cuernavaca | 16 junio 2023 | Dada la contaminación que existe en las barrancas de Cuernavaca, de las cuales alrededor de 110 se encuentran en malas condiciones debido a los desechos humanos , el municipio buscará acciones para la limpieza y conservación de las mismas. | https://www.elsoldecuernavaca.com.mx/locall/mas-de-110-barrancas-de-cuernavaca-estan-contaminadas-10226938.html | Bajo |
| Altas temperaturas | Contaminación de barrancas | Diario de Morelos | 16 junio 2023 | Especialistas de Servicios de Salud de Morelos (SSM) emitieron recomendaciones a la población para evitar deshidratación, enfermedades gastrointestinales y golpes de calor derivado de las altas temperaturas. | https://www.diariodemorelos.com/noticias/pide-salud-evitar-deshidratacion-como-enfermedades-diarreicas | Bajo |
| Biológico | Casos confirmados de Dengue | Diario de Morelos | 16 junio 2023 | Hasta la semana epidemiológica número 23 se registran 866 casos probables en el estado, de los cuales se confirman 90 casos y de estos, 24 son casos de dengue no grave, 63 casos de dengue con síntomas de alarma y tres casos de dengue grave. Los municipios con mayor incidencia son Coatlán del Río, Yautepec, Emiliano Zapata y Jantetelco. | https://www.diariodemorelos.com/noticias/confirman-90-casos-de-dengue-en-morelos | Bajo |
| Incendios | Incendios forestales por calor extremo | Diario de Morelos | 16 junio 2023 | Las altas temperaturas y la ausencia de lluvias generan condiciones para la generación de incendios, por lo que autoridades solicitan a la población poner en marcha medidas de prevención. | https://www.diariodemorelos.com/noticias/propicia-el-calor-extremo-incendios | Bajo |
| Volcánico | Caída de ceniza volcánica | Diario de Morelos | 16 junio 2023 | De acuerdo con el monitoreo mantenido en las últimas 24 horas por el Centro Nacional de Prevención de Desastres (Cenapred) en el volcán Popocatepetl, se detectaron 101 exhalaciones acompañadas de vapor de agua, otros gases volcánicos y ocasionalmente con bajo contenido de ceniza, informó la Coordinación Estatal de Protección Civil de Morelos (CEPCM). | https://www.diariodemorelos.com/noticias/reportan-ca-da-de-ceniza-en-diversos-municipios | Bajo |



<http://ssm.gob.mx>



Servicios de Salud Morelos



@MorelosSalud

Callejón Borda N°3 Col. Centro C.P. 62000
Teléfono (777) 312 62 31 / 314 33 36 ext. 222

**Calle Gómez Azcárate No. 205, Col. Lomas de la Selva
C.P. 62270, Cuernavaca, Morelos. Tel.: 777 102 25 56**

| Amenaza | Tema | Medio | Fecha | Resumen | Liga | Prioridad |
|--------------------|--|----------|---------------|--|---|-----------|
| Altas temperaturas | Activo incendio forestal | La Unión | 16 junio 2023 | El Mando Unificado de Incendios Forestales, integrado por la Secretaría de Desarrollo Sustentable (SDS), Comisión Nacional Forestal (Conafor), Coordinación Estatal de Protección Civil Morelos (CEPCM) y la Comisión Nacional de Áreas Naturales Protegidas (Conanp), dio a conocer que hasta el corte informativo de las 13:30 horas se tiene activo un incendio forestal en el paraje "El Fresno" en la comunidad de Santa María, al norte de Cuernavaca. | https://www.launion.com.mx/morelos/avances/noticias/229235-activo-incendio-forestal-en-el-paraje-el-fresno-en-santa-maria.html | Bajo |
| Biológico | CDHM exorta a garantizar el aborto legal en Morelos | La Unión | 16 junio 2023 | Refirió que en septiembre de 2021, la Suprema Corte de Justicia de la Nación (SCJN), a través de la acción de inconstitucionalidad 148/2017, reconoció el derecho de las mujeres a ejercer su libertad reproductiva, así como a decidir sobre su cuerpo y familia, lo anterior al determinar la inconstitucionalidad de criminalizar a las mujeres y personas gestantes, por interrumpir voluntariamente su embarazo. | https://www.launion.com.mx/morelos/avances/noticias/229223-exhorta-cdhm-al-congreso-para-que-se-garantice-el-derecho-a-la-interrupcion-legal-del-embarazo-en-morelos.html | Bajo |



<http://ssm.gob.mx>



Servicios de Salud Morelos



@MorelosSalud

Callejón Borda N°3 Col. Centro C.P. 62000
Teléfono (777) 312 62 31 / 314 33 36 ext. 222

**Calle Gómez Azcárate No. 205, Col. Lomas de la Selva
C.P. 62270, Cuernavaca, Morelos. Tel.: 777 102 25 56**

INFORME DE RIESGOS METEOROLÓGICOS

Fecha: 16/06/2023

Semana N° 24

Coordinación de Vigilancia Epidemiológica

Fuente: Servicio Meteorológico Nacional de México, CONAGUA.

SE MANTIENE LA TERCERA ONDA DE CALOR, CON TEMPERATURAS SUPERIORES A 40°C EN 23 ENTIDADES DEL TERRITORIO NACIONAL

Este día, continuará la **tercera onda de calor** sobre el territorio nacional, pronosticándose temperaturas superiores a los 30 °C en las 32 entidades del país, resaltando temperaturas mayores a los 45 °C en zonas de Sonora, Sinaloa, Michoacán, Guerrero, Coahuila, Nuevo León, Tamaulipas, San Luis Potosí, Veracruz, Tabasco, Campeche y Yucatán. A su vez, una **línea seca** en el norte del país en interacción con la **corriente en chorro subtropical**, ocasionará vientos fuertes con posibles tolvánicas sobre estados del noroeste, norte y noreste de México. Por otra parte, **canales de baja presión** sobre el interior y el sureste del territorio nacional; **inestabilidad en niveles medios y altos** y el **ingreso de humedad** del Océano Pacífico, Golfo de México y Mar Caribe, ocasionarán lluvias fuertes en Coahuila, Oaxaca y Chiapas, así como lluvias con intervalos de chubascos sobre el norte, occidente y centro de México. Así mismo, la **onda tropical Núm. 3** se desplazará al sur de las costas de Oaxaca y Guerrero y se asociará con una **zona de inestabilidad con probabilidad de desarrollo ciclónico**, por lo que reforzará el potencial de lluvias en el sur y sureste del territorio nacional. Las lluvias mencionadas podrían estar acompañadas de descargas eléctricas y rachas de viento.

Prevalecerá la tercera onda de calor con temperaturas superiores a 40 °C en 23 entidades del país

Intervalos de chubascos (5 a 25 mm):

Chihuahua, Durango, Guerrero y Veracruz (sur).

Temperaturas Máximas de 40-45 °C:

Colima, Oaxaca, Chiapas, Chihuahua, Durango, **Morelos**, Puebla e Hidalgo.

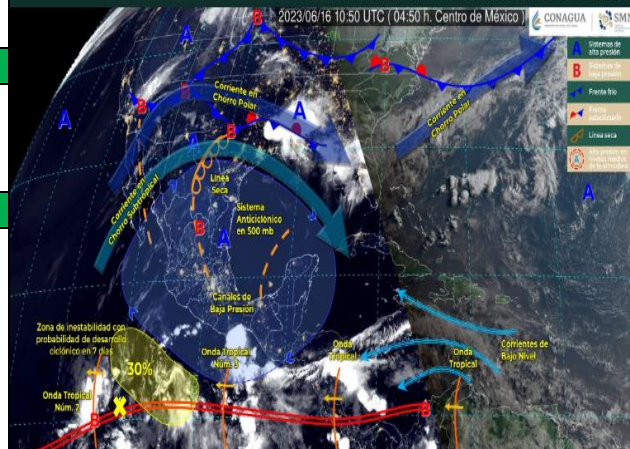
Pronostico en región Mesa Central:

Cielo despejado por la mañana y con nubosidad dispersa por la tarde. Sin lluvia en la región. Ambiente templado por la mañana y caluroso a muy caluroso durante la tarde en la región. Viento de dirección variable de 10 a 20 km/h con rachas de 40 a 60 km/h y posibles tolvánicas en Guanajuato y Puebla.

SISTEMAS METEOROLÓGICOS ACTUALES

Núm. 333 del 16 de Junio de 2023 / 06:00 horas

2023/06/16 10:50 UTC (04:50 h. Centro de México)



<http://ssm.gob.mx>



Servicios de Salud Morelos



@MorelosSalud

Callejón Borda N°3 Col. Centro C.P. 62000
Teléfono (777) 312 62 31 / 314 33 36 ext. 222

**Calle Gómez Azcárate No. 205, Col. Lomas de la Selva
C.P. 62270, Cuernavaca, Morelos. Tel.: 777 102 25 56**

INFORME DE MONITOREO VOLCÁNICO Y SISMOLÓGICO

Fecha: 16/06/2023

Semana N° 24

Coordinación de Vigilancia Epidemiológica

Fuente: Servicio Sismológico Nacional, UNAM. / Centro nacional de Prevención de Desastres (CENAPRED)-SEGOB, SENEAM-SCT y NOAA.

Se detectaron **53 exhalaciones acompañadas de vapor de agua**, otros gases volcánicos y ocasionalmente con bajo contenido de ceniza. Además, se registraron **256 minutos de tremor de baja a media amplitud y alta frecuencia**. Durante algunas ocasiones se observó la expulsión de fragmentos a corta distancia del cráter. Asimismo, se presentaron **tres sismos volcánotectónicos** ayer a las 11:09 h, y hoy a las 08:11 y 09:03 hora local, con magnitud calculada de 1.3, 1.5 y 1.2, respectivamente. **Durante la mañana y al momento de este reporte se observa una emisión de vapor de agua y gases volcánicos con dirección oeste.**


| NIVEL DE ALERTA | SEMAFORO | AMARILLO-FASE 2 | RECOMENDACIONES PARA LA FASE AMARILLO FASE 2 |
|-----------------|--|-----------------|---|
| | <p>El volcán presenta incremento en su actividad, con explosiones esporádicas:</p> <ul style="list-style-type: none">● Pluma continúa de vapor de agua y gas.● Caída de ceniza leves a moderadas en poblaciones cercanas.● Lanzamiento de fragmentos incandescentes y posibilidad de flujos piroclásticos de corto alcance asociado a las explosiones.● Crecimiento y destrucción de domos de lava.● Flujos de lodo o escombros de corto alcance. | | <ol style="list-style-type: none">1. Continuar con el radio de seguridad de 12 km, por lo que la permanencia en esa área no está permitida.2. Controlar el tránsito entre Santiago Xalitintla y San Pedro Nexapa, vía Paso de Cortés.3. A las autoridades de Protección Civil, mantener sus procedimientos preventivos, de acuerdo con sus planes operativos.4. A la población se le recomienda eleva la atención a los avisos de las autoridades de su localidad y se exhorta a no acercarse al volcán, y mucho menos al cráter.5. Mantenerse fuera de cañadas ante posibles flujos de lodo, principalmente en temporada de lluvias. |

PRONOSTICO DE CAIDA DE CENIZA

En caso de una exhalación de ceniza volcánica, **el pronóstico de trayectoria hacia el oeste y oeste-suroeste** (simulando exhalación cada hora en las próximas 6 horas): a su paso por la zona oeste del estado de Puebla; zona sureste, centro-sur, sur y suroeste del Estado de México; **zona noreste, norte, noroeste, oeste y oeste-suroeste del estado de Morelos**; zona sur-sureste, sur y suroeste de la Ciudad de México; zona norte y noroeste del estado de Guerrero y zona sureste y sur del estado de Michoacán, para las **primeras 12 horas de pronóstico**, (09:00 a las 21:00 hora local). Posteriormente para las últimas 12 horas de pronóstico (21:00 a las 09:00 hora local del día siguiente), las trayectorias continúan sobre la zona oeste del estado de Guerrero; zona sur, centro y suroeste del estado de Michoacán; zona sur del estado de Colima y zona sur-sureste del estado de Jalisco y Océano Pacífico.

SIN PRONOSTICO DE CAIDA DE CENIZA PARA EL ESTADO



| | | |
|--------|---|---|
| SISMOS | <p>Se registró sismo de magnitud de 3.1 grados Richter, a las 04:37:40 hrs con localización del epicentro a 32 km al suroeste de Cd. Guzmán, Oaxaca.</p> <p>NO PERCIBIDO EN EL ESTADO DE MORELOS.</p> |  |
| | <p>REPORTE DE DAÑOS A LA POBLACION</p> <p>PROTECCIÓN CIVIL</p> <p>Sin reporte de daños a la población ni a la infraestructura en salud.</p> | |

**PROTECCIÓN
CIVIL**



<http://ssm.gob.mx>



Servicios de Salud Morelos



@MorelosSalud

Callejón Borda N°3 Col. Centro C.P. 62000
Teléfono (777) 312 62 31 / 314 33 36 ext. 222

**Calle Gómez Azcárate No. 205, Col. Lomas de la Selva
C.P. 62270, Cuernavaca, Morelos. Tel.: 777 102 25 56**

INFORME DE MONITOREO DE TEMPERATURAS Y CALIDAD DEL AIRE

Fecha: 16/06/2023

Semana N° 24

Coordinación de Vigilancia Epidemiológica

Fuente: Comisión Estatal de Agua (CEAGUA)

PRONOSTICO DE TEMPERATURAS POR MUNICIPIO

TEMPERATURAS MÁXIMAS Y MÍNIMAS, ULTIMAS 24 HRS

| Municipio | Min. | Max. | Municipio | Min. | Max. |
|-------------|------|------|-----------------|------|------|
| Amacuzac | 19° | 36° | Tepalcingo | 19° | 36° |
| Cuatla | 18° | 34° | Ayala | 19° | 32° |
| Jiutepec | 18° | 35° | Huitzilac | 09° | 21° |
| Temixco | 18° | 34° | Tepoztlán | 15° | 32° |
| Tlaltizapan | 20° | 35° | Zacualpan | 14° | 30° |
| Axochiapan | 18° | 37° | Tlaquitenango | 19° | 40° |
| Cuernavaca | 16° | 33° | Puente de Ixtla | 18° | 39° |
| Jojutla | 20° | 40° | | | |

Mínimas

| | |
|-------------------|------------|
| Huitzilac | 09° 21° |
| Tetela del Volcán | 11° 23° |
| Totolapan | 12° 25° |
| Ocuituco | 12° 26° |

Máximas

| | |
|---------------|------------|
| Tlaquitenango | 19° 40° |
| Jojutla | 20° 40° |
| Axochiapan | 18° 37° |
| Zacatepec | 19° 33° |

CALIDAD DEL AIRE

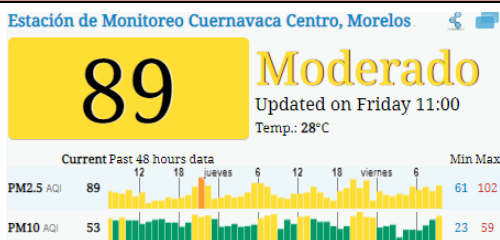
ÍNDICE AIRE Y SALUD

NIVEL DE RIESGO ASOCIADO

RECOMENDACIONES

GRUPOS SENSIBLES

PARA TODA LA POBLACIÓN



Moderado

Las personas sensibles pueden experimentar síntomas respiratorios (asmáticos), posible agravamiento de enfermedad pulmonar y cardiaca en personas con enfermedad cardiopulmonar y adultos mayores.

Considera reducir las actividades físicas vigorosas al aire libre.

Disfruta las actividades al aire libre.



<http://ssm.gob.mx>



Servicios de Salud Morelos



@MorelosSalud

Callejón Borda N°3 Col. Centro C.P. 62000
Teléfono (777) 312 62 31 / 314 33 36 ext. 222

**Calle Gómez Azcárate No. 205, Col. Lomas de la Selva
C.P. 62270, Cuernavaca, Morelos. Tel.: 777 102 25 56**

INFORME DE MONITOREO EPIDEMIOLÓGICO

Fecha: 16/06/2023

Semana N° 24

Coordinación de Vigilancia Epidemiológica

Fuente: Jurisdicciones Sanitarias del estado de Morelos.

JURISDICCION SANITARIA I:

☞ AL MOMENTO DE ESTE REPORTE LA UIES ESTATAL **NO HA RECIBIDO INFORME DE EVENTOS EXTRAORDINARIOS DE NOTIFICACION INMEDIATA** POR PARTE DE LA JURISDICCION SANITARIA.

JURISDICCION SANITARIA II:

☞ AL MOMENTO DE ESTE REPORTE LA UIES ESTATAL **NO HA RECIBIDO INFORME DE EVENTOS EXTRAORDINARIOS DE NOTIFICACION INMEDIATA** POR PARTE DE LA JURISDICCION SANITARIA.

JURISDICCION SANITARIA III:

☞ AL MOMENTO DE ESTE REPORTE LA UIES ESTATAL **NO HA RECIBIDO INFORME DE EVENTOS EXTRAORDINARIOS DE NOTIFICACION INMEDIATA** POR PARTE DE LA JURISDICCION SANITARIA.



<http://ssm.gob.mx>



Servicios de Salud Morelos



@MorelosSalud

Callejón Borda N°3 Col. Centro C.P. 62000
Teléfono (777) 312 62 31 / 314 33 36 ext. 222

**Calle Gómez Azcárate No. 205, Col. Lomas de la Selva
C.P. 62270, Cuernavaca, Morelos. Tel.: 777 102 25 56**